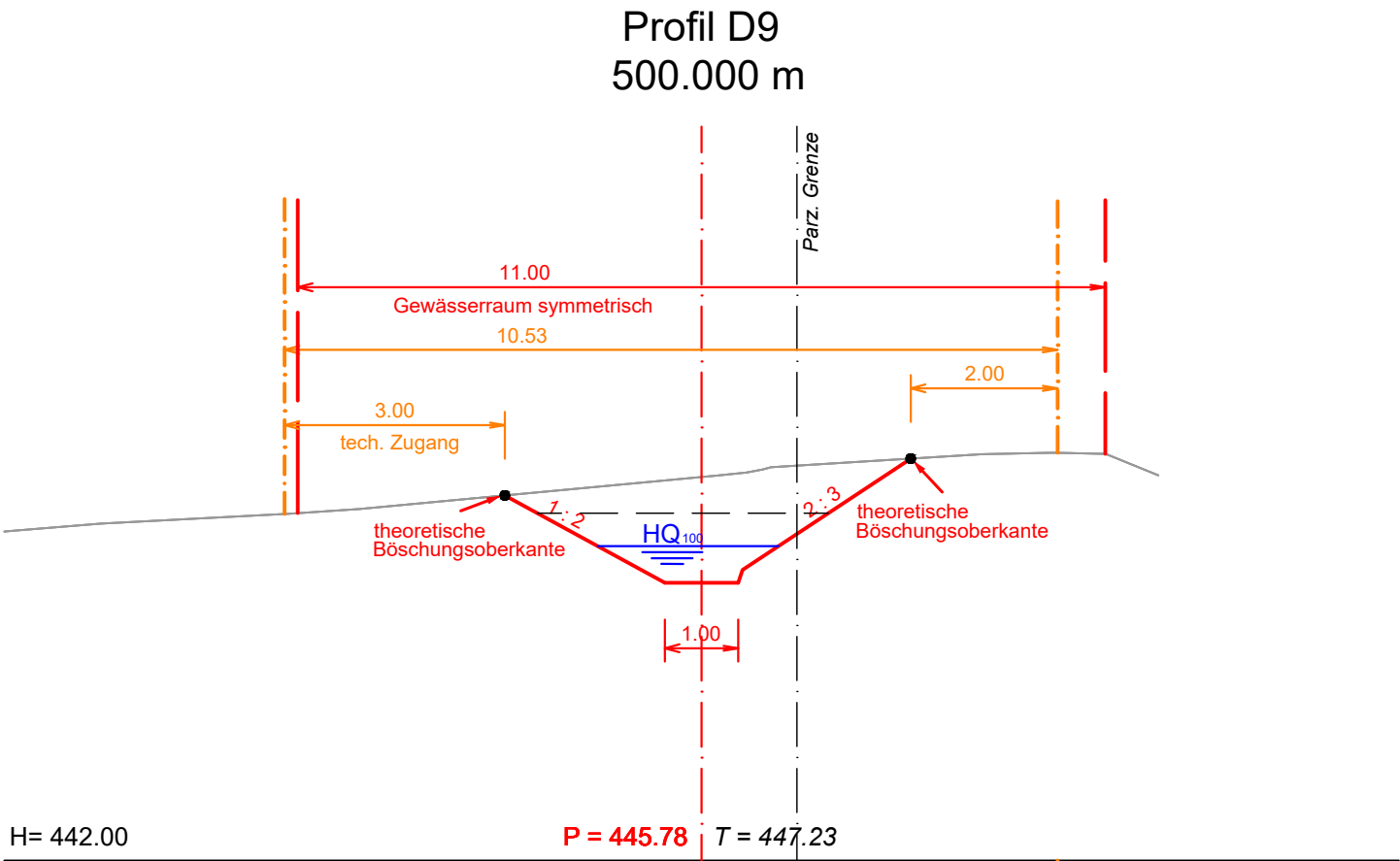
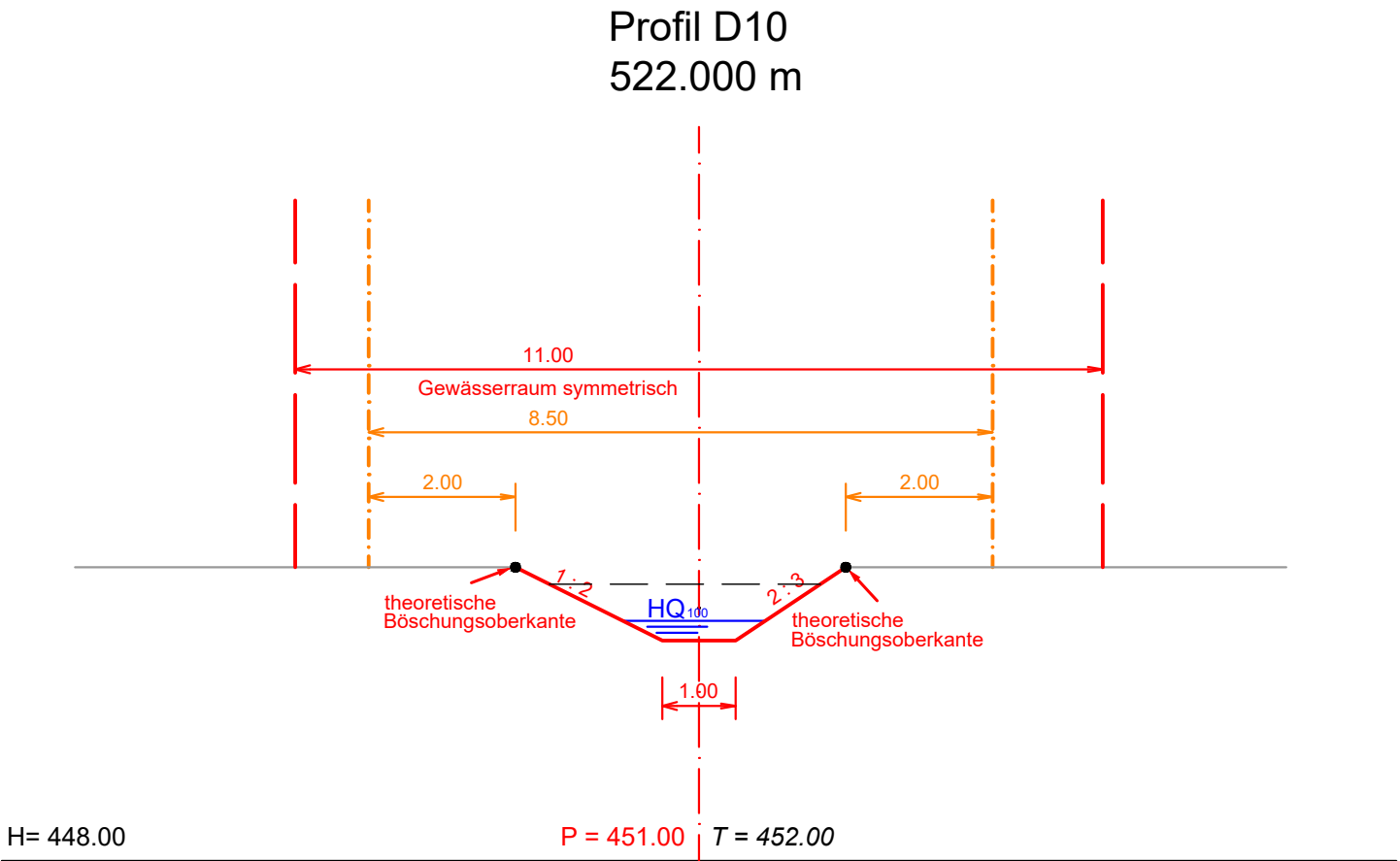
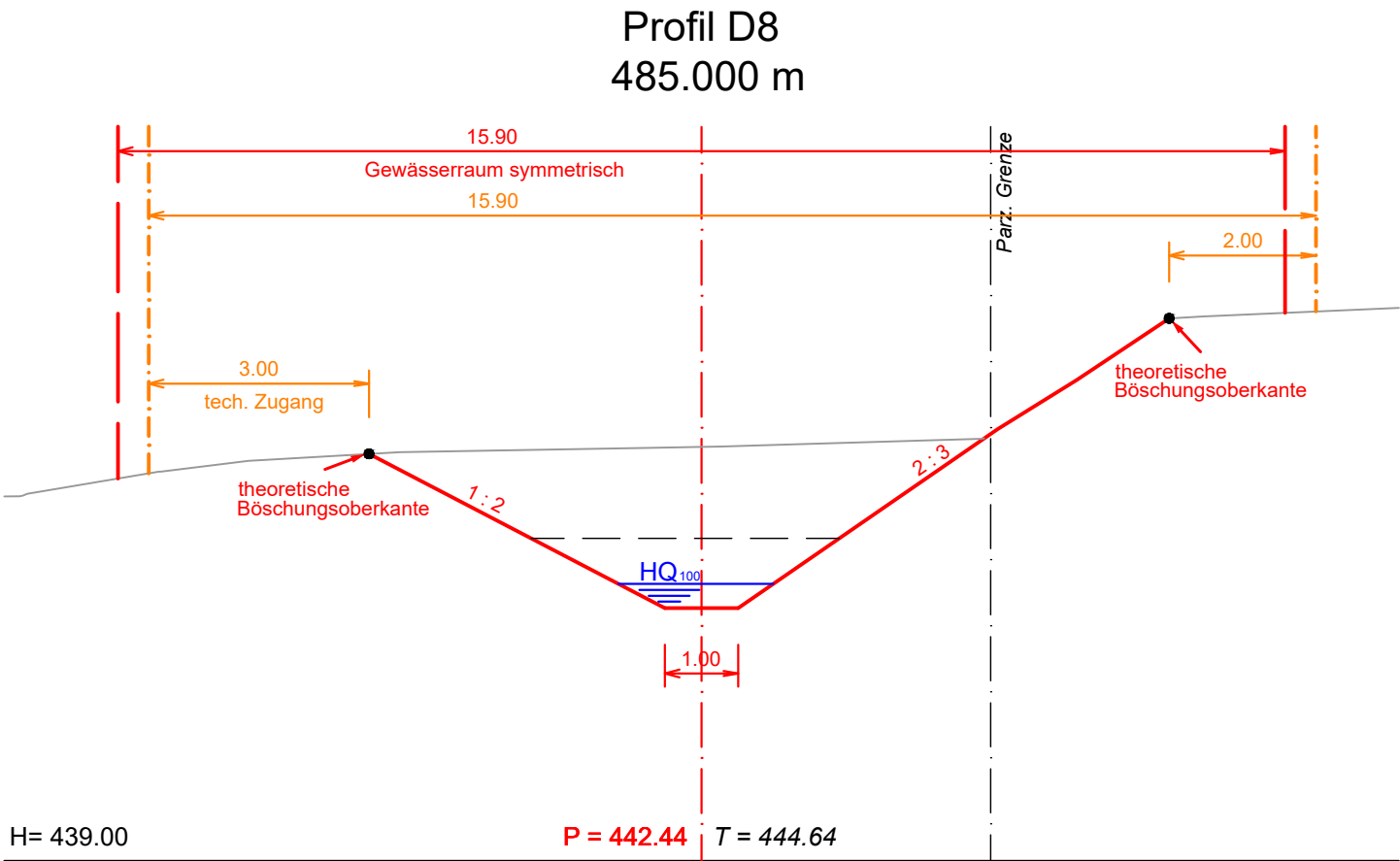


Sondernutzungsplan
Dorfbach Balgach
Abschnitt Wolfsbach - Islerweg

1:100

Arbeitsplan

Grundlagenplan
zur Festlegung des Gewässerraumes
nach Art. 36a GSchG
Querprofile



PLAN NR.		D1609 - 2.527		Version		a	b	c
CAD-Pfad		J:\CAD\1609\32_Bauprojekt Dorfbach\321 pläne\2_525a_Gewässerraum_Dorfbach.dwg		Datum	31.10.2024			
Format:		Massstab:		Gezeichnet	oyal			
30 / 63		1 : 100		Geprüft	belu			
				Freigabe	Bg			